

39/02.02.18

OFERTA DE VANZARE TEREN

1. Subsemnatul/Subsemnata¹⁾, YODA LEICUȚIA, CNP 8560210022800, având adresa de comunicare în: localitatea HIMERAY, str. A. R. D., nr. 6, bl., sc., et., ap., judetul/sectorul, codul postal, e-mail, tel.

vand teren agricol situat în extravilan, în suprafața de 0,1376 (ha), la prețul de 1534 (lei)²⁾, adică Y.M.A.M.E. C.H.S. S.C. ÎN. TEREN. S. P. A. R. U. I. E. I.

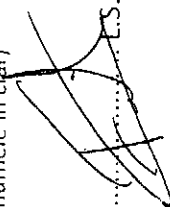
Condițiile de vânzare sunt următoarele:

Date privind identificarea terenului

Specificare	Informații privind amplasamentul terenului				Categorie de folosință ³⁾ (**)	Obs.
	Orasul/Comuna/Judetul (*)	Suprafata (ha) (*)	Numar cadastral (**)	Numar de carte funciara (**)		
Se completeaza de catre vanzator	Preșe	0,1376		127	900/48	ARABIL
Verificat primarie ⁴⁾						

Cunoscând ca falsul în declarații se pedepsește conform Legii nr. 286/2009 privind Codul penal, cu modificările și completările ulterioare, declar ca datele sunt reale, corecte și complete.

Vanzator/Imputernicit,
M. ANDRESCU FLORIN

(numele și prenumele în clar)


Semnatura

Data

NOTE:

- Campurile notate cu (*) sunt obligatorii de completat.
- Campurile notate cu (**) se completează în cazul în care sunt cunoscute informațiile.

¹⁾ Se completează numele și prenumele proprietarului terenului.

²⁾ Se va completa în cifre și litere.

³⁾ Se completează categoria de folosință a terenurilor agricole situate în extravilan productive, care sunt: arabile, viile, livezile, pepinierele viticole, pomicele, plantațiile de hamei și duzi, pasunile, fanetele, secele, solarele, răsadnile și altele asemenea, cele cu vegetație forestieră, dacă nu fac parte din amenajamentele silvice, pașunile împadurite, cele ocupate cu construcții și instalații agrotehnice, amenajările piscicole și de îmbunătățiri funciare, drumurile tehnologice și de exploatare agricolă, platformele și spațiile de depozitare care servesc nevoilor producției agricole și terenurile neproductive care pot fi amenajate și folosite pentru producția agricolă.

⁴⁾ Se completează cu „X” rubricile în care informațiile pot fi comparate cu datele din Registrul agricol, evidențele fiscale, evidențele de stare civilă, altele asemenea.

40/02.02.18

OFERTA DE VANZARE TEREN

1 Subsemnatul/Subsemnata¹⁾, VODA LETITIA, CNP 296.021.00.22809, avand adresa de comunicare in: localitatea MIREA, str. nr. 6, bl. T, sc. T, et. T, ap. T, judetul/sectorul ARAD, codul postal 310000, e-mail voletitia@gmail.com, tel. 0759725972

vand teren agricol situat in extravilan, in suprafata de 0,2330 (ha), la pretul de 2597 (lei)²⁾, adica DOZARII CINCISATE MONTESCI SATE lei.


Conditii de vanzare sunt urmatoarele:

Date privind identificarea terenului

Specificare	Informatii privind amplasamentul terenului						Categoria de folosinta ³⁾ (**)	Obs.
	Orasul/Comuna/Judetul ⁴⁾ (*)	Suprafata (ha) (*)	Numar cadastral ⁵⁾ (**)	Numar de carte funciara ⁶⁾ (**)	Numar tarla/lot parcela ⁷⁾ (**)	Numar parcela ⁸⁾ (**)		
Se completeaza de catre vanzator	<u>Bocskaj</u>	<u>0,2330</u>			<u>121/5</u>	<u>866/47</u>	<u>A.P.M.</u>	
Verificat primarie ⁴⁾								

Cunoscand ca falsul in declaratii se pedepseste conform Legii nr. 286/2009 privind Codul penal, cu modificarile si completarile ulterioare, declar ca datele sunt reale, corecte si complete.

Vanzator/Imputernicit,
MARINCA FLOREAN
(numele si prenumele in dat)

Semnatura 

Data

NOTE

- Campurile notate cu (*) sunt obligatorii de completat.

- Campurile notate cu (**) se completeaza in cazul in care sunt cunoscute informatiile.

¹⁾ Se completeaza numele si prenumele proprietarului terenului.

²⁾ Se va completa in cifre si litere.

³⁾ Se completeaza categoria de folosinta a terenurilor agricole situate in extravilan productive, care sunt: arabile, viete, livezile, pepinierile viticole, pomicele, plantatiile de hamei si duzi, pasunile, fanetele, sererele, solarele, rasadnitele si altele asemenea, cele cu vegetatie forestiera, daca nu fac parte din amenajamentele silvice, pasunile impadurite, cele ocupate cu constructii si instalatii agrozootehnice, amenajările piscicole si de imbunatatiri funciare, drumurile tehnologice si de exploatare agricola, platformele si spatii de dispozitare care servesc nevoilor productiei agricole si terenurile neproductive care pot fi amenajate si folosite pentru productia agricola.

⁴⁾ Se completeaza cu „X” rubricile in care informatiile pot fi comparate cu datele din Registrul agricol, evidentiele fiscale, evidentiele de stare civila, altele asemenea.

OFERTA DE VANZARE TEREN

41/02.02.18

1. Subsemnatul/Subsemnata) UOARA LETITIA, CNP 246.021.00.22800, avand adresa de comunicare in: localitatea MINEAUA, str., nr. 6, sc., etr., ap., judetul/sectorul, codul postal, e-mail, tel.

vand teren agricol situat in extravilan, in suprafata de 0,3771 (ha), la pretul de 3869 (lei), adica TRAI MIHAI OCTAVIAN STANESCU SI NOUA lei.


Conditile de vanzare sunt urmatoarele:

Date privind identificarea terenului

Specificare	Informatii privind amplasamentul terenului					Categoria de folosinta (**)	Obs.
	Orasul/Comuna/Judetul (*)	Suprafata (ha) (*)	Numar cadastral (*)	Numar de carte funciara (**)	Numar tarita/lot parcela (**)		
Se completeaza de catre vanzator	<u>Bucuresti</u>	<u>0,3771</u>			<u>125</u>	<u>879/82</u>	
Verificat primarie)						<u>ARABIL</u>	

Cunoscand ca falsul in declaratii se pedepseste conform Legii nr. 286/2009 privind Codul penal, cu modificarile si completarile ulterioare, declar ca datele sunt reale, corecte si complete.

Vanzator/Impuțatormii MIHAI STANESCU FLORIN
(numele si prenumele in clar)

Semnatura  L.S.

Data

NOTE:
- Campurile notate cu (*) sunt obligatorii de completat.
- Campurile notate cu (**) se completeaza in cazul in care sunt cunoscute informatiile.

*) Se completeaza numele si prenumele proprietarului terenului.
i) Se va completa in cifre si litere.
j) Se completeaza categoria de folosinta a terenurilor agricole situate in extravilan productive, care sunt: arabile, viile, livezile, prunierile viticole, pomicele, plantatiile de hamei si duzi, pasunile, fanetele, serele, solarele, rasadnile si altele asemenea. cele cu vegetatie forestiera, daca nu fac parte din amenajamentele silvice; pasunile impadurite, cele ocupate cu constructii si instalatii agrotehnice, amenajările piscicole si de imbunatatiri funciare, drumurile tehnologice si de exploatare agricola, platformele si spatii de depozitare, ca si servesc nevoilor productiei agricole si terenurile neproductive care pot fi amenajate si folosite pentru productia agricola.
*) Se completeaza cu „X” rubricile in care informatiile pot fi comparate cu datele din Registrul agricol, evidentiate fiscale, evidentiatele de stare civila, altele asemenea.

43/02.02.18

OFERTA DE VANZARE TEREN

1 Subsemnatul/Subsemnata¹⁾, VOOA FICIP, CNP
1360815022823, avand adresa de comunicare in: localitatea ALMERAU, str.
nr. 6, bl. 6, sc. 6, et. 6, ap. 6, judetul/sectorul
ALMERAU, codul postal e-mail tel.

vand teren agricol situat in extravilan, in suprafata de 0,4981 (ha), la pretul de 6000 (lei)²⁾, adica SASE MIL lei.


Conditii de vanzare sunt urmatoarele:

Date privind identificarea terenului

Specificare	Informatii privind amplasamentul terenului				Categorie de folosinta ³⁾ (**)	Obs.	
	Orasul/Comuna/Judetul (*)	Suprafata (ha) (*)	Numar cadastral (**)	Numar de carte funciara (**)			Numar tarla/lot parcela (**)
Se completeaza de catre vanzator	<u>BOCSIG</u>	<u>0,4981</u>			<u>13/2</u>	<u>910/76</u>	<u>ARABIL</u>
Verificat primarie ⁴⁾							

Cunoscand ca falsul in declaratii se pedepseste conform Legii nr. 286/2009 privind Codul penal, cu modificarile si completarile ulterioare, declar ca datele sunt reale, corecte si complete.

Vanzator/Imputernicit,
BIANAPESCU FLOREAN
(numele si prenumele in etar)

Semnatura L.S.


Data

NOTE:
- Campurile notate cu (*) sunt obligatorii de completat.
- Campurile notate cu (**) se completeaza in cazul in care sunt cunoscute informatiile.

¹⁾ Se completeaza numele si prenumele proprietarului terenului.
²⁾ Se va completa in cifre si litere.
³⁾ Se completeaza categoria de folosinta a terenurilor agricole situate in extravilan productive, care sunt: arabile, viile, livezile, pepinierile viticole, pomicele, plantatiile de hamei si duzi, pasunile, fanetele, serale, solarele, rasadnritele si altele asemenea, cele cu vegetatie forestiera, daca nu fac parte din amenajamentele silvice, pasunile impadurite, cele ocupate cu constructii si instalatii agrozotehnice, amenajari piscicole si de imbunatatiri funciare, drumurile tehnologice si de exploatare agricola, platformele si spatiiile de depozitare care servesc nevoilor productiei agricole si terenurile neproductive care pot fi amenajate si folosite pentru productia agricola.
⁴⁾ Se completeaza cu „X” rubricile in care informatiile pot fi comparate cu datele din Registrul agricol, evidentele fiscale, evidentele de stare civila, altele asemenea.