

OFERTA DE VÂNZARE TEREN

AR.13/10.01.2019

Bocsig, identifi

1. 1. (*) Subsemnatul/Subsemnata, **ROSU TEODOR**, CNP 1390430022831, în calitate de proprietar, identificat/identificată cu B.I. seria D.K., nr. 195930., JUD ARAD, județul/țara ROMANIA cu domiciliul în: com. Bocsig, sat. Rapsig, nr. 368 județul/sectorul ARAD., țara ROMANIA., și **ROSU CRACIUN**., CNP 1410712022801, în calitate de proprietar, identificat/identificată cu B.I. seria D.V., nr. 797028., JUD ARAD, județul/țara ROMANIA cu domiciliul în: com. Bocsig, sat. Rapsig, nr. 66 județul/sectorul ARAD., țara ROMANIA telefon 0744706103., cetățenia ROMAN,

1) **vând teren agricol situat în extravilan, în suprafață de 0.5037 (ha), la prețul de 7030 (lei) (saptemiitrezecilei)**

pe care

- 2) Se va completa în cifreși litere.
Condițiile de vânzare sunt următoarele:

Date privind identificarea terenului

zare și din
ii nr. 17/2011
persoanele
modificării

ndul penal

Specificare	Informații privind amplasamentul terenului					Categorie de folosință ³⁾	Obs.
	Orașul/Comuna/Județul (*)	Suprafața (ha) (*)	Număr cadastral (**)	Număr de carte funciארă (**)	Număr tarla/lot (**)		
Se completează de către vânzător	BOCSIG	0.5037			51/6	352/60	arabil
Verificat primărie ⁴⁾							

3) Se completează categoria de folosință a terenurilor agricole situate în extravilan productive, care sunt: arabile, viile, livezile, pepinierele viticole, pomicele, plantațiile de hamei și duzi, pășunile, fânețele, sererele, solarele, răsadnițele și altele asemenea, cele cu vegetație forestieră, dacă nu fac parte din amenajamentele silvice, pășunile împădurite, cele ocupate cu construcții și instalații agrozootehnice, amenajările piscicole și de îmbunătățiri funciare, drumurile tehnologice și de exploatare agricolă, platformele și spațiile de depozitare care servesc nevoilor producției agricole și terenurile neproductive care pot fi amenajate și folosite pentru producția agricolă.

i Europen
nfederații

4) Se completează cu "X" rubricile în care informațiile pot fi comparate cu datele din Registrul agricol, evidențele fiscale, evidențele de stare civilă, altele asemenea.

z, prezinți

Cunoscând că falsul în declarații se pedepsește conform Legii nr. 286/2009 privind Codul penal, cu modificările și completările ulterioare, declar că datele sunt reale, corecte și complete.

Vânzător/Imputernicit

ROSU TEODOR si ROSU CRACIUN

(numele și prenumele în clar)

Semnătura 

L.S.

Data

NOTE: - Câmpurile notate cu (*) sunt obligatoriu de completat.

- Câmpurile notate cu (**) se completează în cazul în care sunt cunoscute informațiile.

Formular pentru persoane fizice -

ANEXA Nr. 1B
la normele metodologice

OFERTA DE VÂNZARE TEREN

Subsemnatul/Subsemnata, **ROSU TEODOR**, CNP 1390430022831, în calitate de proprietar, identificat/identificată cu B.I. seria D.K., nr. 195930, JUD ARAD, județul/țara ROMANIA cu domiciliul în: com. Bocsig, sat. Rapsig, nr. 368 județul/sectorul ARAD, țara ROMANIA, și **ROSU CRACIUN**, CNP 1410712022801, în calitate de proprietar, identificat/identificată cu B.I. seria D.V., nr. 797028, JUD ARAD, județul/țara ROMANIA cu domiciliul în: com. Bocsig, sat. Rapsig, nr. 66 județul/sectorul ARAD, țara ROMANIA telefon 0744706103., cetățenia ROMAN,

da Nu ; **id teren agricol situat în extravilan, în suprafață de 0.0293 (ha), la prețul de**

17/2014, cu (lei) (patrusutelei)

se în extravilan pe e va completa în cifre și litere.

ndițiile de vânzare sunt următoarele:

te privind identificarea terenului

in oferta de vânza i în temeiul Legii pentru protecția Rificare cestor date, cu m	Informații privind amplasamentul terenului						Categoria de folosință ³⁾ (**)	Obs.
	Orașul/ Comuna/ Județul (*)	Suprafața (ha) (*)	Număr cadastral (**)	Număr de carte funciară (**)	Număr tarla/lot (**)	Număr parcelă (**)		
2009 privind Cod te și complete.	BOCSIG	0.0293			51/6	352/59	arabil	
re itor								
cat rie ⁴⁾								

se completează categoria de folosință a terenurilor agricole situate în extravilan productive, care arabile, viile, livezile, pepinierele viticole, pomicele, plantațiile de hamei și duzi, pășunile, fâne erile, solarele, răsadnițele și altele asemenea, cele cu vegetație forestieră, dacă nu fac parte din ajamentele silvice, pășunile împădurite, cele ocupate cu construcții și instalații agrozootehnice, iările piscicole și de îmbunătățiri funciare, drumurile tehnologice și de exploatare agricolă, mele și spațiile de depozitare care servesc nevoilor producției agricole și terenurile neproductive mburu al Uniunii) fi amenajate și folosite pentru producția agricolă.

ASEE) sau ai Că completează cu "X" rubricile în care informațiile pot fi comparate cu datele din Registrul l, evidențele fiscale, evidențele de stare civilă, altele asemenea.

it. În acest canoscând că falsul în declarații se pedepsește conform Legii nr. 286/2009 privind l penal, cu modificările și completările ulterioare, declar că datele sunt reale, ite și complete.

Vânzător/Imputernicit

ROSU TEODOR si ROSU CRACIUN

ele și prețurile în clar)

ătura

L.S.

Data

TE: - Câmpurile notate cu (*) sunt obligatoriu de completat.
mpurile notate cu (**) se completează în cazul în care sunt cunoscute informațiile.

OFERTA DE VÂNZARE TEREN

AR. 11/10.01.2019

Bocsig, ide

1. 1. (*)Subsemnatul/Subsemnata, **ROSU TEODOR.**, CNP 1390430022831, în calitate de proprietar, identificat/identificată cu B.I. seria D.K., nr. 195930, JUD ARAD, județul/țara ROMANIA cu domiciliul în: com. Bocsig, sat. Rapsig, nr. 368 județul/sectorul ARAD., țara ROMANIA, cetățenia ROMAN,

1) **vând teren agricol situat în extravilan, în suprafață de 0.0375 (ha), la prețul de 520 (lei) (cincisutedouazecilei)**

2) Se va completa în cifreși litere.

Condițiile de vânzare sunt următoarele:

Date privind identificarea terenului

Specificare	Informații privind amplasamentul terenului						Categorie de folosință ³⁾ (**)	Obs.
	Orașul/Comuna/Județul (*)	Suprafața (ha) (*)	Număr cadastral (**)	Număr de carte funciארă (**)	Număr tarla/lot (**)	Număr parcelă (**)		
Se completează de către vânzător	BOCSIG	0.0375			51/6	352/58	arabil	
Verificat primărie								

vânzare și di
gii nr. 17/
ia persoan
i modifică

Codul pen

³⁾ Se completează categoria de folosință a terenurilor agricole situate în extravilan productive, care sunt: arabile, viile, livezile, pepinierile viticole, pomicole, plantațiile de hamei și duzi, pășunile, fânețele, serere, solarele, răsadnițele și altele asemenea, cele cu vegetație forestieră, dacă nu fac parte din amenajamentele silvice, pășunile împădurite, cele ocupate cu construcții și instalații agrozootehnice, amenajările piscicole și de îmbunătățiri funciare, drumurile tehnologice și de exploatare agricolă, platformele și spațiile de depozitare care servesc nevoilor producției agricole și terenurile neproductive care pot fi amenajate și folosite pentru producția agricolă.

⁴⁾ Se completează cu "X" rubricile în care informațiile pot fi comparate cu datele din Registrul agricol, evidențele fiscale, evidențele de stare civilă, altele asemenea.

Cunoscând că falsul în declarații se pedepsește conform Legii nr. 286/2009 privind Codul penal, cu modificările și completările ulterioare, declar că datele sunt reale, corecte și complete.

Vânzător/Imputernicit
ROSU TEODOR

(numele și prenumele în clar)

Semnătura

L.S.

Data

NOTE: - Câmpurile notate cu (*) sunt obligatorii de completat.

- Câmpurile notate cu (**) se completează în cazul în care sunt cunoscute informațiile.

Formular pentru persoane fizice -

HR. 10/10.01.2019

OFERTA DE VÂNZARE TEREN

1. (*) Subsemnatul/Subsemnata, **ROSU TEODOR.**, CNP 1390430022831, în calitate de proprietar, identificat/identificată cu B.I. seria D.K., nr. 195930., JUD ARAD., județul/țara ROMANIA cu domiciliul în: com. Bocsig, sat. Rapsig, nr. 368 județul/sectorul ARAD., țara ROMANIA, cetățenia ROMAN,

vând teren agricol situat în extravilan, în suprafață de **0.4955 (ha)**, la prețul de **7030 (lei)** (saptemintreizecele)

2) Se va completa în cifreși litere.

Condițiile de vânzare sunt următoarele:

Date privind identificarea terenului

Specificare	Informații privind amplasamentul terenului					Categorie de folosință ³⁾	Obs.
	Orașul/Comuna/Județul (*)	Suprafața (ha) (*)	Număr cadastral (**)	Număr de carte funciară (**)	Număr tarla/lot (**)		
Se completează de către vânzător	BOCSIG	0.4955			51/6	352/57	arabil
Verificat primărie ⁴⁾							

³⁾ Se completează categoria de folosință a terenurilor agricole situate în extravilan productive, care sunt: arabile, viile, livezile, pepinierile viticole, pomicele, plantațiile de hamei și duzi, pășunile, fânețele, serele, solarele, răsadnițele și altele asemenea, cele cu vegetație forestieră, dacă nu fac parte din amenajamentele silvice, pășunile împădurite, cele ocupate cu construcții și instalații agrozootehnice, amenajările piscicole și de îmbunătățiri funciare, drumurile tehnologice și de exploatare agricolă, platformele și spațiile de depozitare care servesc nevoilor producției agricole și terenurile neproductive care pot fi amenajate și folosite pentru producția agricolă.

⁴⁾ Se completează cu "X" rubricile în care informațiile pot fi comparate cu datele din Registrul agricol, evidențele fiscale, evidențele de stare civilă, altele asemenea.

Uniunii Europene și Confedera

Cunoscând că falsul în declarații se pedepsește conform Legii nr. 286/2009 privind Codul penal, cu modificările și completările ulterioare, declar că datele sunt reale, corecte și complete.

caz, prezintă

Vânzător/Împuternicit
ROSU TEODOR

(numele și prenumele în clar)

Semnătura: 

L.S.

Data

NOTE: - Câmpurile notate cu (*) sunt obligatoriu de completat.

- Câmpurile notate cu (**) se completează în cazul în care sunt cunoscute informațiile.

Formular pentru persoane fizice -

ANEXA Nr. 1B
la normele metodologice

OFERTA DE VÂNZARE TEREN

HR.10/10.01.2019

extravilanul Bocsig, (*) Subsemnatul/Subsemnata, **ROSU TEODOR.**, CNP 1390430022831, în calitate de proprietar, identificat/identificată cu B.I. seria D.K., nr. 195930, JUD ARAD, județul/țara ROMANIA cu domiciliul în: com. Bocsig, sat. Rapsig, nr. 368 județul/sectorul ARAD., țara ROMANIA, cetățenia ROMAN,

și: Da Nu

17/2014, cu

se va completa în cifre și litere.

Indițiile de vânzare sunt următoarele:

ite privind identificarea terenului

Informații privind amplasamentul terenului	Informații privind amplasamentul terenului					Categorii de folosință ³⁾ (**)	Obs.
	Orașul/Comuna/Județul (*)	Suprafața (ha) (*)	Număr cadastral (**)	Număr de carte funciara (**)	Număr tarla/lot (**)		
Informații de vânzare specificare în temeiul Legii pentru protecția pector date, cu mpletează	BOCSIG	0.4955			51/6	352/57	arabil
009 privind Codator icat ⁴⁾ irie							

se completează categoria de folosință a terenurilor agricole situate în extravilan productive, care arabile, viile, livezile, pepinierile viticole, pomicele, plantațiile de hamei și duzi, pășunile, fâne serele, solarele, răsadnițele și altele asemenea, cele cu vegetație forestieră, dacă nu fac parte din ajamentele silvice, pășunile împădurite, cele ocupate cu construcții și instalații agrozootehnice, ajările piscicole și de îmbunătățiri funciare, drumurile tehnologice și de exploatare agricolă, rmele și spațiile de depozitare care servesc nevoilor producției agricole și terenurile neproductive ot fi amenajate și folosite pentru producția agricolă.

mburu al Uniunii completează cu "X" rubricile în care informațiile pot fi comparate cu datele din Registrul .SEE) sau ai Corp, evidențele fiscale, evidențele de stare civilă, altele asemenea.

t. În acest caz, al penal, cu modificările și completările ulterioare, declar că datele sunt reale, cte și complete.

Vânzător/Imputernicit
ROSU TEODOR

tele și prenumele în clar)

ătura

L.S.

Data

TE: - Câmpurile notate cu (*) sunt obligatorii de completat.

âmpurile notate cu (**) se completează în cazul în care sunt cunoscute informațiile.

Formular pentru persoane fizice -

OFERTA DE VÂNZARE TEREN

NR. 9/10.01.2019

1. (*)Subsemnatul/Subsemnata, **ZOPOTA ANA**, CNP 2630113022803, în calitate de proprietar, identificat/identificată cu C.I. seria A.R. , nr. 351543 , JUD ARAD , județul/fara ROMANIA cu domiciliul în: com. Bocsig, sat.Rapsig, nr. 149 județul/sectorul ARAD , țara ROMANIA , telefon 0744706103., cetățenia ROMAN,

da Nu **ind teren agricol situat în extravilan, în suprafață de 0.4757 (ha), la prețul de 30 (lei) (saseisasesuttreizecizecilei)**

2014, cu Se va completa în cifreși litere.

în extravilan pe condițiile de vânzare sunt următoarele:

date privind identificarea terenului

Informații privind amplasamentul terenului	Informații privind amplasamentul terenului					Categoricia de folosință ³⁾ (**)	Obs.
	Orașul/Comuna/Județul (*)	Suprafața (ha) (*)	Număr cadastral (**)	Număr de carte funciara (**)	Număr tarla/lot (**)		
oferta de vânzare specificare a temeiul Legii întru protecția p. istor date, cu m. completează re Coditor și complete. cat ⁴⁾ rie	BOCSIG	0.4757			51/8	353/9	arabil

se completează categoria de folosință a terenurilor agricole situate în extravilan productive, care arabile, viile, livezile, pepinierele viticole, pomicole, plantațiile de hamei și duzi, pășunile, fâne arele, solarele, răsadnițele și altele asemenea, cele cu vegetație forestieră, dacă nu fac parte din jamentele silvice, pășunile împădurite, cele ocupate cu construcții și instalații agrozootehnice, iările piscicole și de îmbunătățiri funciare, drumurile tehnologice și de exploatare agricolă, mele și spațiile de depozitare care servesc nevoilor producției agricole și terenurile neproductive it fi amenajate și folosite pentru producția agricolă.

complete tat. ambru al Uniunii (ASEE) sau ai Co

șoscând că falsul în declarații se pedepsește conform Legii nr. 286/2009 privind

penal, cu modificările și completările ulterioare, declar că datele sunt reale, e și complete.

it. În acest că

Vânzător/Imputernicit
ZOPOTA ANA
le și prenumele în clar)

tura *[Signature]*

L.S.

Data

E: - Câmpurile notate cu (*) sunt obligatoriu de completat.

ipurile notate cu (**) se completează în cazul în care sunt cunoscute informațiile.

Formular pentru persoane fizice -

HR. 8/10.01.2019

OFERTA DE VÂNZARE TEREN

1. 1. (*)Subsemnatul/Subsemnata, **ZOPOTA ANA.**, CNP 2630113022803, în calitate de proprietar, identificat/identificată cu C.I. seria A.R., nr. 351543., JUD ARAD, județul țara ROMANIA cu domiciliul în: com. Bocsig, sat. Rapsig, nr. 149 județul/sectorul ARAD., țara ROMANIA., telefon 0744706103., cetățenia ROMAN,

1) vând teren agricol situat în extravilan, în suprafață de 0.1110 (ha), la prețul de 1550 (lei) (omiecincisutecincizecilei)

2) Se va completa în cifreși litere.

Condițiile de vânzare sunt următoarele:

Date privind identificarea terenului


Specificare	Informații privind amplasamentul terenului						Categorie de folosință ³⁾ (**)	Obs.
	Orașul/Comuna/Județul (*)	Suprafața (ha) (*)	Număr cadastral (**)	Număr de carte funciară (**)	Număr tarla/lot (**)	Număr parcelă (**)		
Se completează de către vânzător	BOCSIG	0.1110			51/8	357/19	arabil	
Verificat primărie ⁴⁾								

³⁾ Se completează categoria de folosință a terenurilor agricole situate în extravilan productive, care sunt: arabile, viile, livezile, pepinierele viticole, pomicele, plantațiile de hamei și duzi, pășunile, fânețele, serele, solarele, răsadnițele și altele asemenea, cele cu vegetație forestieră, dacă nu fac parte din amenajamentele silvice, pășunile împădurite, cele ocupate cu construcții și instalații agrozootehnice, amenajările piscicole și de îmbunătățiri funciare, drumurile tehnologice și de exploatare agricolă, platformele și spațiile de depozitare care servesc nevoilor producției agricole și terenurile neproductive care pot fi amenajate și folosite pentru producția agricolă.

⁴⁾ Se completează cu "X" rubricile în care informațiile pot fi comparate cu datele din Registrul agricol, evidențele fiscale, evidențele de stare civilă, altele asemenea.

unui European
Confederați
caz, prezii

Cunoscând că falsul în declarații se pedepsește conform Legii nr. 286/2009 privind Codul penal, cu modificările și completările ulterioare, declar că datele sunt reale, corecte și complete.

Vânzător/Împuternicit
ZOPOTA ANA
(numele și prenumele în clar)
Semnătura .. 

Data

NOTE: - Câmpurile notate cu (*) sunt obligatorii de completat.

- Câmpurile notate cu (**) se completează în cazul în care sunt cunoscute informațiile.

NR. 7/10.01.2019

OFERTA DE VANZARE TEREN

1. ~~Subsemnatul~~/Subsemnata¹⁾, CRACIUN ELENA, CNP 2480224054665, avand adresa de comunicare in: localitatea BICACEL, str. COMUNA LAZARENI nr. 88 , bl. , SC., et., ap., judetul/sectetur BIHOR, codul postal 417306 e-mail , tel., vand teren agricol situat in extravilan, in suprafata de 0,4018 (ha), la pretul de 4000 (lei)²⁾, adica patru mii lei.

Conditiiile de vanzare sunt urmatoarele:

Date privind identificarea terenului

Specificare	Informatii privind amplasamentul terenului					Categorie de folosinta ³⁾ (**)	Obs.
	Orasul/Comuna/Judetul (*)	Suprafata (ha) (*)	Numar cadastral (**)	Numar de cartea funciara (**)	Numar tarla/lot parcela (**)		
Se completeaza de catre vanzator	RAPSIG BOCSIG ARAD	0,4018	85	85	69/2	482/82	ARABIL
Verificat primarie ⁴⁾							

Cunoscand ca falsul in declaratii se pedepseste conform Legii nr. 286/2009 privind Codul penal, cu modificarile si completarile ulterioare, declar ca datele sunt reale, corecte si complete.

Vanzator/Imputernicit,
IERCOSAN ALEXANDRU-GABRIEL-IOAN
(numele si prenumele in clar)

Semnatura

Data 10.01.2019

NOTE:

- Campurile notate cu (*) sunt obligatorii de completat.
- Campurile notate cu (**) se completeaza in cazul in care sunt cunoscute informatiile.

¹⁾ Se completeaza numele si prenumele proprietarului terenului.

²⁾ Se va completa in cifre si litere.

³⁾ Se completeaza categoria de folosinta a terenurilor agricole situate in extravilan productive, care sunt: arabile, viile, livezile, pepinierele viticole, pomicole, plantatiile de hamei si duzi, pasunile, fanetele, serele, solarele, rasadnile si altele asemenea, cele cu vegetatie forestiera, daca nu fac parte din amenajamentele silvice, pasunile impadurite, cele ocupate cu constructii si instalatii agrozootehnice, amenajarile piscicole si de imbunatatiri funciare, drumurile tehnologice si de exploatare agricola, platformele si spatiile de depozitare care servesc nevoilor productiei agricole si terenurile neproductive care pot fi amenajate si folosite pentru productia agricola.

⁴⁾ Se completeaza cu „X” rubricile in care informatiile pot fi comparate cu datele din Registrul agricol, evidentele fiscale, evidentele de stare civila, altele asemenea.

HR. 6/10.01.2019

OFERTA DE VANZARE TEREN

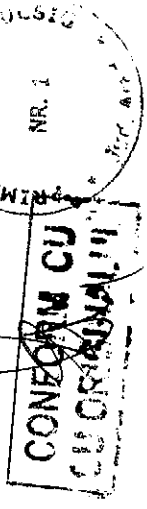
1. ~~Subsemnatul/Subsemnata~~¹⁾, CRACIUN ELENA, CNP 2480224054665, avand adresa de comunicare in: localitatea BICACEL, str. COMUNA LAZARENI nr. 88, bl., sc., et., ap., judetul/~~secteurul~~ BIHOR, codul postal 417306 e-mail , tel., vand teren agricol situat in extravilan, in suprafata de 1,8876 (ha), la pretul de 19000 (lei²⁾, adica nouasprezece mii lei.

Conditiiile de vanzare sunt urmatoarele:

Date privind identificarea terenului

Specificare	Informatii privind amplasamentul terenului					Categorie de folosinta ³⁾ (**)	Obs.
	Orasul/Comuna/Judetul (*)	Suprafata (ha) (*)	Numar cadastral (**)	Numar de cartea funciara (**)	Numar tarla/lot/parcela (**)		
Se completeaza de catre vanzator	RAPSIG BOCSIG ARAD	1,8876	—	—	41/4	225/18	ARABIL
Verificat primarie ⁴⁾							

Cunoscand ca falsul in declaratii se pedepseste conform Legii nr. 286/2009 privind Codul penal, cu modificarile si completarile ulterioare, declar ca datele sunt reale, corecte si complete.



Vanzator/Imputernicit,
IERCOSAN ALEXANDRU-GABRIEL-IOAN
(numele si prenumele in clar)

Semnatura

Data 10.01.2019

NOTE:
- Campurile notate cu (*) sunt obligatorii de completat.
- Campurile notate cu (**) se completeaza in cazul in care sunt cunoscute informatiile.

¹⁾ Se completeaza numele si prenumele proprietarului terenului.
²⁾ Se va completa in cifre si litere.
³⁾ Se completeaza categoria de folosinta a terenurilor agricole situate in extravilan productive, care sunt: arabile, livezile, pepinierele viticole, pomicele, plantatiile de hamei si duzi, pasunile, fanetele, serele, solarele, rasadnile si altele asemenea, cele cu vegetatie forestiera, daca nu fac parte din amenajamentele silvice, pasunile impadurite, cele ocupate cu constructii si instalatii agrotehnice, amenajarile piscicole si de imbunatatiri funciare, drumurile tehnologice si de exploatare agricola, platformele si spatiile de depozitare care servesc nevoilor productiei agricole si terenurile neproductive care pot fi amenajate si folosite pentru productia agricola.
⁴⁾ Se completeaza cu „X” rubricile in care informatiile pot fi comparate cu datele din Registrul agricol, evidentele fiscale, evidentele de stare civila, altele asemenea.

4/08.01.2019

OFERTA DE VANZARE TEREN

- 1. ~~Subsemnatul/Subsemnata~~¹⁾, CILAN ELENA, CNP 2670308022811, avand adresa de comunicare in: localitatea BOCSIG, str. nr. 432, bl., sc., et., ap., judetul/~~sectorul~~ ARAD, codul postal 317055 e-mail, tel.
- 2. ~~Subsemnatul/Subsemnata~~¹⁾, COSMA MARIA, CNP 2710709022822, avand adresa de comunicare in: localitatea INEU, str. LAZAR GHEORGHE nr. 18, bl., sc., et., ap., judetul/~~sectorul~~ ARAD, codul postal 315300 e-mail, tel.
- 3. ~~Subsemnatul/Subsemnata~~¹⁾, GUZISCHI RODICA, CNP 2740619022802, avand adresa de comunicare in: localitatea BOCSIG, str. nr. 317, bl., sc., et., ap., judetul/~~sectorul~~ ARAD, codul postal 317055 e-mail, tel.

vindem teren agricol situat in extravilan, in suprafata de 0,58 (ha), la pretul de 5000 (lei)²⁾, adica cincimii lei.

Conditii de vanzare sunt urmatoarele:

Date privind identificarea terenului


Specificare	Informatii privind amplasamentul terenului				Categorie de folosinta ³⁾	Obs.	
	Orasul/Comuna/Judetul (*)	Suprafata (ha) (*)	Numar cadastral (**)	Numar de carte funciara (**)			Numar tarla/lot parcela (**)
Se completeaza de catre vanzator	BOCSIG	0,58	---	-----	18/1	60/3	ARABIL
Verificat primarie ⁴⁾							


Cunoscand ca falsul in declaratii se pedepseste conform Legii nr. 286/2009 privind Codul penal, cu modificarile si completarile ulterioare, declar ca datele sunt reale, corecte si complete.

~~Vanzator/Imputernicit~~
TUCUDEAN GHEORGHE
(numele si prenumele in clar)

~~Vanzator/Imputernicit~~
TUCUDEAN GHEORGHE
(numele si prenumele in clar)

~~Vanzator/Imputernicit~~
TUCUDEAN GHEORGHE
(numele si prenumele in clar)

Semnatura  L.S.

Semnatura  L.S.

Semnatura  L.S.

Data 08-01-2019

NOTE:

- Campurile notate cu (*) sunt obligatorii de completat.
- Campurile notate cu (**) se completeaza in cazul in care sunt cunoscute informatiile.

¹⁾ Se completeaza numele si prenumele proprietarului terenului.
²⁾ Se va completa in cifre si litere.

³⁾ Se completeaza categoria de folosinta a terenurilor agricole situate in extravilan productive, care sunt: arabile, viile, livezile, pepinierile viticole, pomicole, plantatiile de hamei si duzi, pasunile, fanetele, sererele, solarele, rasadnitele si altele asemenea, cele cu vegetatie forestiera, daca nu fac parte din amenajamentele silvice, pasunile impadurite, cele ocupate cu constructii si instalatii agrozootehnice, amenajările piscicole si de imbunatatiri funciare, drumurile tehnologice si de exploatare agricola, platformele si spatiile de depozitare care servesc nevoilor productiei agricole si terenurile neproductive care pot fi amenajate si folosite pentru productia agricola.

⁴⁾ Se completeaza cu „X” rubricile in care informatiile pot fi comparate cu datele din Registrul agricol, evidentele fiscale, evidentele de stare civila, altele asemenea.